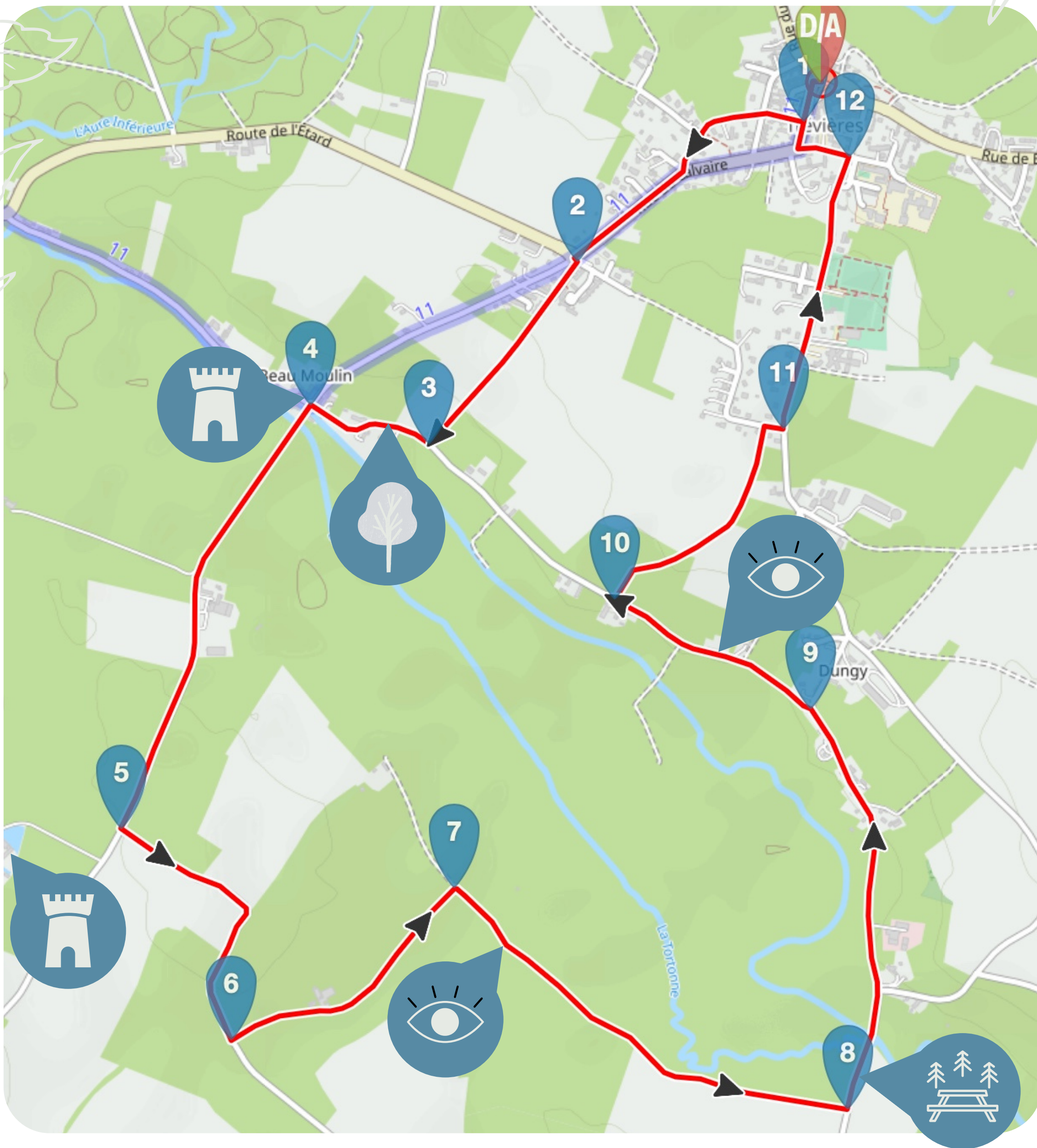










LA PROMENADE DU HAUT BAULT



LES INFORMATIONS PRATIQUES

-  NIVEAU : FACILE
-  DURÉE : ENVIRON 2H30
-  DISTANCE : 8,4 KM
-  PÉRIODE : TOUTE L'ANNÉE
-  VISUEL
-  ÉCOLOGIQUE
-  HISTORIQUE



POINTS D'INTÉRÊT

Instructions

- 1** Départ : descendre la rue Bernard Anquetil jusqu'au croisement avec la rue Edmond de Laheudrie.
- 2** Tourner à droite sur celle-ci, poursuivre rue de la Gloriette et continuer dans cette rue jusqu'à déboucher rue du Calvaire. Bifurquer à droite.
- 3** Arrivé devant le calvaire, le longer en prenant à gauche sur une route qui mène au chemin Buhot.
- 4** Arrivé au bout du chemin et de retour sur le bitume, prendre à droite sur le rue Beau Moulin
- 5** Au panneau Stop, tourner à gauche afin de longer la D145 avec prudence durant environ 1km. Prendre le temps d'admirer le Beau Moulin avant de s'y engager.
- 6** Vous pouvez continuer quelques mètres pour découvrir la Grande Ramée. Sinon tourner à gauche rue la Vacquerie et aller jusqu'au prochain croisement.
- 7** Prendre à gauche rue le Haut Bault, dépasser les bâtiments de ferme et rejoindre un croisement en T.
- 8** Tourner à droite sur un petit pont suivi d'un chemin de gravier avec la Tortonne dans son lit, main gauche.
- 9** Au bout du chemin, prendre à gauche rue du Hameau de Dungy et traverser la Tortonne, sur votre gauche deux tables de pique-nique et un peu plus loin une ancienne pompe à eau. Garder ensuite le cap jusqu'à arriver au panneau de direction "Trévières".
- 10** Garder la gauche pour suivre la rue du Beau Moulin durant environ 700m.
- 11** Tourner à droite dans un chemin de terre au niveau de la ferme de St-Rémy. Au bout du chemin et de retour sur le bitume, prendre à droite pour rejoindre immédiatement le panneau Stop de la D96. Virer à gauche pour suivre la route départementale, dépasser le stade puis l'école.
- 12** Juste après, tourner à gauche rue Pierrot. Prendre ensuite rue Bernard Anquetil pour rejoindre le point de départ.

3 Le jardin-forêt

Les Hespérides est une association qui vise à prendre soin de la nature avec la création d'un jardin-forêt qui permettra de resserrer le lien entre les êtres humains et la nature. Les produits ainsi que les surplus de récolte seront disponibles aux adhérents.



Contact : 07 82 73 18 19

4 Le Beau Moulin

Cette bâtisse datant du XVIIème siècle s'impose majestueusement sur le passage de la Tortonne.



Essentiellement composée de calcaire et d'enduit, Claude Pellot en est le commanditaire.

Rénovée au XXème siècle, son bief ainsi que le moulin de celle-ci sont classés monuments historiques en 1993.

5 La grande Ramée

Ferme fortifiée typique du Bessin, cette place forte est un lieu chargé d'Histoire et voit de nombreux conflits entre les Anglais et les seigneurs de Colombières pendant la guerre de Cent Ans.



La Tortonne et les marais

Petite rivière de 18km, elle prend source à Vaubadon et se jette dans l'Aure inférieure juste après avoir traversé le Beau Moulin. Elle traverse les marais que vous pouvez observer tout au long du parcours et accueille une biodiversité riche et changeante en fonction des saisons.

La faune

Les marais du Cotentin sont un lieu de nidification et de migration essentiel pour de nombreuses espèces d'oiseaux qui sont changeantes au fil des saisons.

limicole chevalier



faucon crécerelle



cigognes



héron cendré



salamandre



grenouille agile



couleuvre hélvétique



Les zones humides du biome abritent également une grande variété d'amphibiens et autres reptiles. Les rivières et les étangs sont peuplés de poissons d'eau douce comme les truites, les brochets et les carpes, qui constituent une source de nourriture pour les autres espèces animales.

La flore

Les alentours abritent une diversité de plantes qui bordent les chemins ou qui se développent dans le coeur des pâturages.

On y retrouve des arbres comme des frênes et des chênes pubescents qui peuvent atteindre une taille imposante, ils accueillent sur leurs écorces toutes sortes de grimpants comme différents types de lierres ou des parasites comme le gui.

chêne pubescent



épine noire

ça pique!



fragon ou petit-houx



ajonc



La présence de haies formées par du houx, du fragon, de l'ajonc ou encore d'épine noire est aussi caractéristique des environs.

Enfin, aux pieds de tout ce beau monde nous pouvons observer des herbes diverses.

scolopendre

